



АДМИНИСТРАЦИЯ
ДОБРЯНСКОГО ГОРОДСКОГО ОКРУГА

ПОСТАНОВЛЕНИЕ

20.12.2021

№ 2729

г.Добрянка

О подготовке проекта внесения изменений в документацию по планировке территории «Проект планировки и проект межевания территории многоквартирной жилой застройки в г. Добрянке Пермского края», утвержденную постановлением администрации Добрянского городского поселения Добрянского муниципального района Пермского края от 15 августа 2016 г. № 825

В соответствии со статьями 42, 43, 45 Градостроительного кодекса Российской Федерации, пунктом 26 части 1 статьи 16 Федерального закона от 06 октября 2003 г. № 131-ФЗ «Об общих принципах организации местного самоуправления в Российской Федерации», частями 1, 4 статьи 30 Устава Добрянского городского округа, на основании поступившего обращения от 01 декабря 2021 г. № 265-01-01-75-3368 администрация округа ПОСТАНОВЛЯЕТ:

1. Подготовить проект внесения изменений в документацию по планировке территории «Проект планировки и проект межевания территории многоквартирной жилой застройки в г. Добрянке Пермского края», утвержденную постановлением администрации Добрянского городского поселения Добрянского муниципального района Пермского края от 15 августа 2016 г. № 825 (в редакции постановлений администрации Добрянского городского поселения от 05 октября 2018 г. № 974, от 31 января 2019 г. № 69, от 13 марта 2019 г. № 220, постановления администрации Добрянского муниципального района от 01 августа 2019 г. № 1048, постановлений администрации Добрянского городского округа от 17 декабря 2020 г. № 699, от 17 декабря 2020 г. № 700, от 17 декабря 2020 г. № 702, от 22 декабря 2020 г. № 739, от 29 марта 2021 г. № 554, от 02 июня 2021 г.



№ 1044, от 28 июля 2021 г. № 1492), в части возможности перераспределения земельного участка с кадастровым номером 59:18:0010604: 37, расположенного по адресу: Пермский край, г. Добрянка, ул. Карла Маркса, д. 79/1 (далее - Проект).

2. Физические и юридические лица в недельный срок со дня опубликования (обнародования) постановления о подготовке проекта внесения изменений в документацию по планировке территории вправе предоставить в администрацию Добрянского городского округа свои предложения о порядке, сроках подготовки и содержании документации по планировке территории.

3. Опубликовать настоящее постановление в периодическом печатном издании газете «Камские зори», разместить на официальном сайте правовой информации Добрянского городского округа в информационно-телекоммуникационной сети Интернет с доменным именем dobrg-pravo.ru.

4. Настоящее постановление вступает в силу после его официального опубликования (обнародования).

5. Контроль за исполнением постановления возложить на первого заместителя главы администрации Добрянского городского округа.

Глава городского округа -
глава администрации Добрянского
городского округа

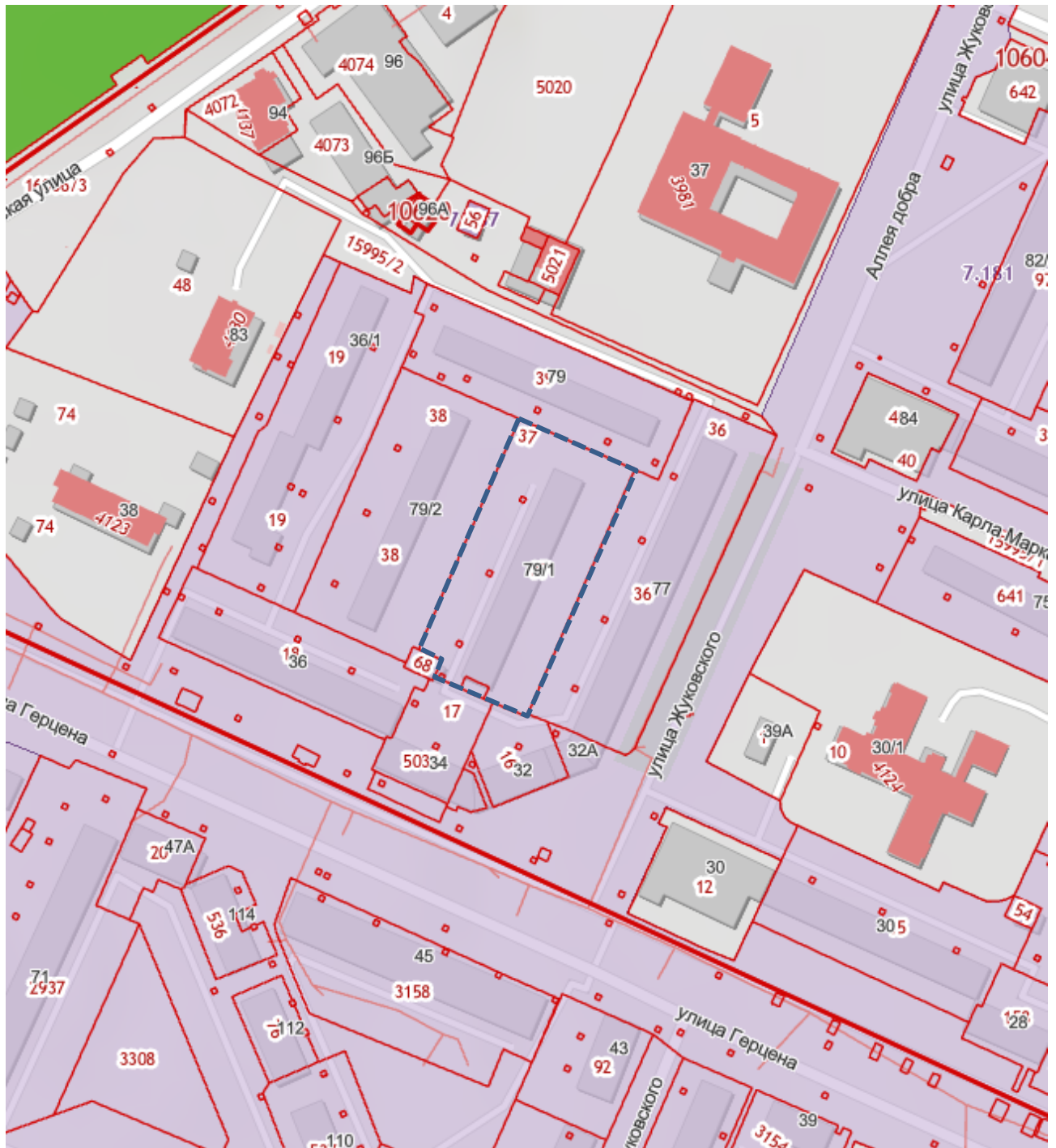


К.В. ЛЫЗОВ



Приложение
к постановлению администрации
Добрянского городского округа
от 20.12.2021 № 2729

СХЕМА
территории, на которую разрабатывается проект межевания
территории





Юр. адрес: 618741, Пермский край, г. Добрянка,
ул. Лермонтова, КНС -7
Факт. адрес: 618740, Пермский край, г. Добрянка,
Центральный проезд, корпус 4/3
ОГРН 1065914012174 ИНН/КПП 5914022253/591401001
р/с № 40702810549770027596 в Волго-Вятском банке
* ПАО «Сбербанк»
БИК 042202603 к/с № 30101810900000000603
Лицензия № 059-000578 от 26.09.2019 г.
Тел./факс: +7 (34265) 2-83-11 / 2-87-12

№ 137 от «11» 20 21 г.
на № _____ от «___» _____ 20 ___ г.

Главе администрации Добрянского
городского округа
К.В. Лызову
618740, г. Добрянка, ул. Советская, 14

ЗАЯВЛЕНИЕ

Уважаемый Константин Васильевич.

Прошу принять решение о разработке проекта внесения изменений в документацию по планировке территории многоквартирной жилой застройки в г. Добрянке Пермского края, утвержденной постановлением администрации Добрянского городского поселения Добрянского муниципального района Пермского края от 15.08.2016 г. № 825 в части возможности перераспределения земельного участка с кадастровым номером 59:18:0010604:37, расположенного по адресу: Пермский край, г. Добрянка, ул. Карла Маркса, д. 79/1 с землями общего пользования.

Проект будет разрабатываться силами управляющей организации ООО «КЛАСС», в соответствии с протоколом общего собрания собственников помещений МКД.

Приложение:

1. Ситуационный план на 1 л. в 1 экз.

Директор

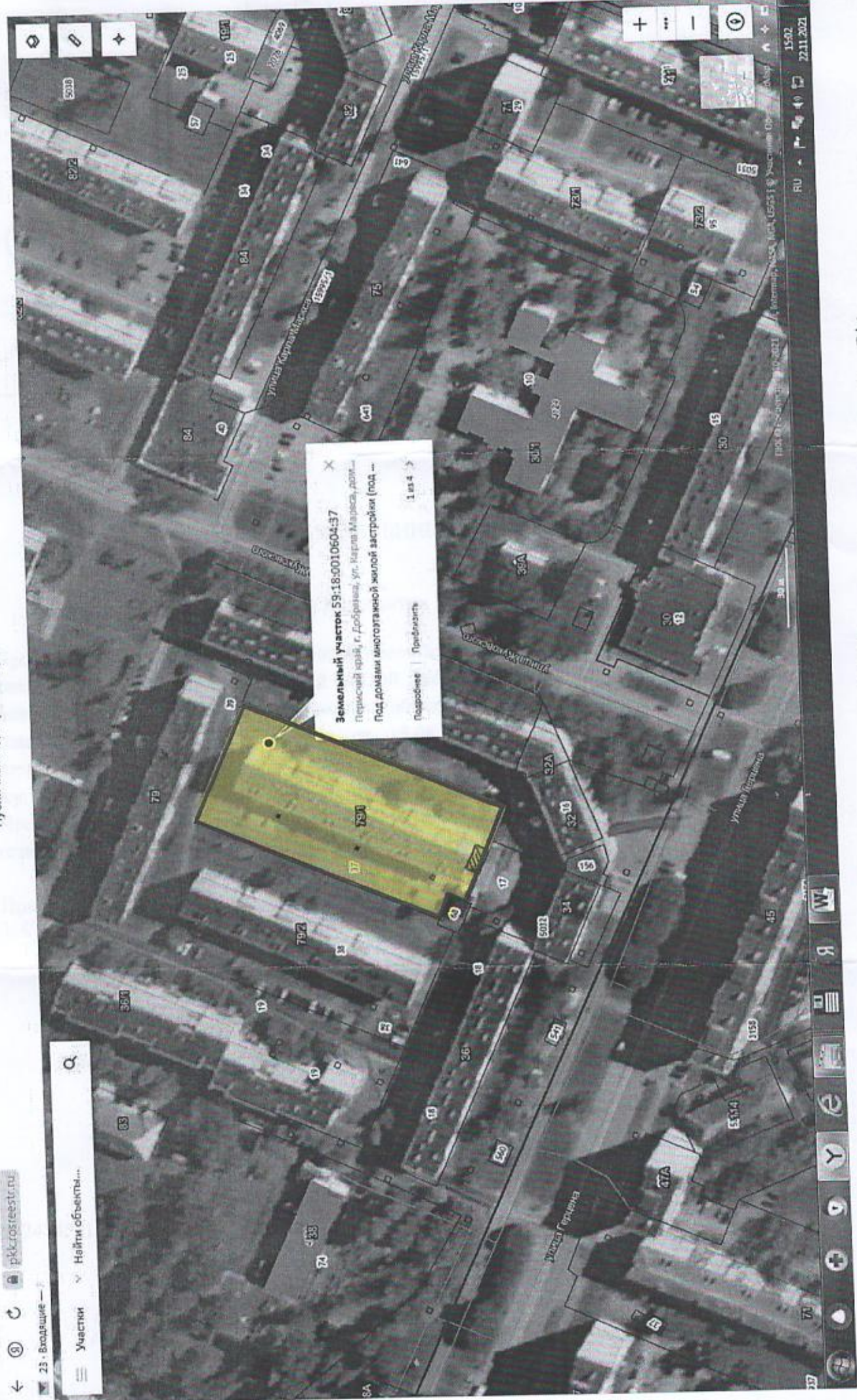
Садырев Е.А.


Тел. 89024745713

01.12.2021

Администрация
Добрянского городского округа
"___" _____ 20 ___ г.
Вх. № 265-01-01-75-3368

Публичная кадастровая карта



 - присоединяемый ЗУ.